

Tour 1 24,2 km



Unser Maintal – unsere Baggerseen

Haßfurt - Wonfurt - Horhausen - Untereuerheim - Untertheres - Obertheres - Wülfingen - Haßfurt

Vom Parkplatz „Gries“ fahren wir Richtung Osten hoch zur Mainbrücke, überqueren den Main und folgen unmittelbar nach der Brücke der Beschilderung „Rad- u. Fußweg Wonfurt-Knetzgau“. Wir fahren unterhalb der Flutbrücke hoch zur Abzweigung (rechts weg) Richtung Wonfurt (3,5 km). Gleich am Orteingang von Wonfurt (Einkehrmöglichkeiten) verlassen wir für eine kurze Strecke den Radweg und folgen der Hauptstraße etwa 800 m entlang bis zur Abzweigung „Horhausen“. Hier geht es auf dem Radweg nach Horhausen, vorbei am „Horhäuser Baggersee“ (Bademöglichkeit). Wir fahren nach rechts den Radweg und unterhalb der Brücke entlang und biegen ab. Nach 500 m biegen wir erneut links ab, um dann vor dem Brückchen rechts der Beschilderung „Schweinfurt 17,8 km / Untereuerheim 5,3 km“ zu folgen. Angekommen in Untereuerheim folgen wir rechts der

Beschilderung „Main-Radweg 0,5 km“. Den Main überqueren wir über die Fuß- und Radwegebrücke und stoßen auf den „Main-Radweg“, dem wir nach rechts in Richtung Haßfurt (13,2 km) folgen und so über Untertheres, Obertheres und Wülfingen (jeweils Einkehrmöglichkeiten) den Ausgangspunkt Haßfurt wieder erreichen.

Tour 2 19,2 km



Romantischer Bachlauf und weiter Ausblick

Haßfurt - Sylbach - Unterhohenried - Uchenhofen - Sailershausen - Wülfingen - Haßfurt

Vom Parkplatz „Gries“ fahren wir nördlich in die Ringstraße zur Hauptstraße, die wir überqueren und in die Straße „Promenade“ fahren. Wir unterqueren Bahn- und Bundesstraße um auf dem Radweg weiter der Beschilderung „Seufzertal“ Richtung „Sylbach 1,5 km“ zu folgen. In Sylbach queren wir die Talstraße in die „Weinbergasse“ Richtung Unterhohenried (Schild „Radweg“ folgen). In Unterhohenried queren wir die „Dorfstraße“ in die Straße „Am Kreuz“, danach biegen wir links ab und folgen der Beschilderung „Radweg“ in den Holzhäuser Weg Richtung Uchenhofen. Auf diesem Weg bleiben wir 2 km biegen dort links ab, um nach weiteren 300 m die Kreisstraße Haßfurt - Uchenhofen zu erreichen. Dieser folgen wir rechts nach Uchenhofen. 30 m nach dem Ortsschild Uchenhofen biegen wir links ein Richtung „Haßbergblick“ (herrlicher Ausblick auf die Haßberge) und fol-

gen dem Radweg „Abersfeld / Sailershausen 4,1 km“. Nach 2,6 km biegen wir wiederum links ab, um nach 1,5 km Sailershausen (Einkehrmöglichkeit) zu erreichen. Am Forsthaus biegen wir rechts in den „Forstmeisterweg“ ein (Beschilderung „Radweg“). Am Ortsende angekommen halten wir uns rechts und biegen nach 200 m links in den Wald (Vorsicht steile Abfahrt - langsam bergab fahren!). Im Tal der Wässernach nach 900 m angekommen biegen wir links ab und folgen der Beschilderung Radweg „Wülfingen“. In Wülfingen (Einkehrmöglichkeit) verbleiben wir auf der Wässernachstraße und biegen in der Ortsmitte, dem Schild „Radweg“ folgend, rechts ab. Wir halten uns an die Beschilderung und erreichen den „Main-Radweg“. Hier biegen wir links ab und erreichen nach kurzer Zeit den Ausgangspunkt Parkplatz „Gries“ in Haßfurt.

hn/04/2014



Radwanderwege rund um Haßfurt



Haßfurt
am Main

Tour 3 20.5 km



Auf zum Burgenblick

Haßfurt - Hohe Wann - Prappach - Königsberg i. Bay. - Haßfurt

Vom Ausgangspunkt Parkplatz „Gries“ fahren wir nördlich in die Ringstraße und biegen rechts in die Hauptstraße. Wir bleiben auf der Hauptstraße (vorbei am „Unteren Turm“ und am „Oberen Turm“) und halten uns ständig an die Beschilderung „Main-Radweg“ Richtung Osten, um an der 3. Ampelkreuzung links ins Gewerbegebiet (OBI, Euronics usw.) einzubiegen. Nach 300 m erreichen wir einen geschotterten Feldweg. Wir biegen rechts ab und sehen in der Ferne den Hausberg von Haßfurt, die „Hohe Wann“. Diese immer im Blickfeld erreichen wir nach etwa 3 km die Kreisstraße Haßfurt-Ebern. Dort angekommen halten wir uns an die Beschilderung „Marienweg“. Oben an der Straßenbrücke biegen wir links ab Richtung Königsberg, hierbei beachten wir die Beschilderung Symbol „Keltenweg“ und „Turm“. Wir folgen nach 400 m der Beschilderung mit den Symbolen „Hirschkäfer“ und bleiben auf der Betonstraße. An der Weggabelung rechts weg (Beschilderung „Hirschkäfer“) bleiben wir auf der geteerten

Straße, um nach 400 m links abzubiegen (Beschilderung „Radweg“). Nach weiteren 2 km queren wir die Staatsstraße Königsberg - Altershausen und folgen weiter dem Schild „Radweg“. An der Weggabelung halten wir uns rechts (Schild „Hase“). Auf der Betonstraße biegen wir nach 700 m wir links ab (rechts eine große Lagerhalle) in den Schotterweg, wo nach weiteren 400 m (Beschilderung „Hase“ und „Turm“) ein Waldspielplatz erreicht wird. Vorbei am Waldspielplatz biegen wir nach 200 m links ab und fahren auf der Hauptstraße nach Königsberg (Einkehrmöglichkeiten) hinab, Schild „Radweg“ beachten. (Achtung: Nach Königsberg hinab eine lange Abfahrt auf geteeter Hauptstraße - hohe Geschwindigkeiten vermeiden!). Am Marktplatz in Königsberg halten wir uns rechts und fahren durch das Stadttor (Schild „Radweg“). Nach 400 m biegen wir links ab und folgen dem Schild „Hofheim 8,8 km und Haßfurt 9,5 km“. Wir bleiben auf diesem Radweg und biegen und 600 m nach dem Ortsschild von Königsberg links auf die ehemaligen Bahntrasse zurück nach Haßfurt (8,8 km fast nur noch bergab). In Haßfurt angekommen biegen wir rechts ab Richtung Sylbach, fahren am Verkehrskreisel links die Hofheimer Straße hinab in die Altstadt und von da aus zum Ausgangspunkt Parkplatz „Gries“ zurück.

Tour 4 20,2 km



Zwischen Wein und Bier

Haßfurt - Hohe Wann - Krum - Zeil a. Main - Sand a. Main - Knetzgau - Staustufe Knetzgau - Haßfurt

Vom Ausgangspunkt Parkplatz „Gries“ fahren wir nördlich in die Ringstraße und biegen rechts in die Hauptstraße. Wir bleiben auf der Hauptstraße (vorbei am „Unteren Turm“ und am „Oberen Turm“) und halten uns ständig an die Beschilderung „Main-Radweg“ Richtung Osten, um an der 3. Ampelkreuzung links ins Gewerbegebiet (OBI, Euronics usw.) einzubiegen. Nach 300 m erreichen wir einen geschotterten Feldweg. Wir biegen rechts ab und sehen in der Ferne den Hausberg von Haßfurt, die „Hohe Wann“. Diese immer im Blickfeld erreichen wir nach etwa 3 km die Kreisstraße Haßfurt-Ebern. Dort angekommen halten wir uns an die Beschilderung „Marienweg“. Oben an der Straßenbrücke biegen wir nun rechts ab Richtung „Zeil a. Main, 4 km“ (beachte Beschilderung Symbol „Marienweg“, „Keltenweg“ und „Turm“), verbleiben auf dem Weg (Motiv „Hase“ und „Marienweg“) und erreichen Zeil a. Main (Einkehrmöglichkeiten). Dort

angekommen halten wir uns an die Beschilderung „Radweg“ und fahren an der Kreuzung geradeaus weiter Richtung „Zeil Mitte“. An der Hauptstraße halten wir am Stoppschild an und fahren links weg in die Zeiler Altstadt. Der Beschilderung „Bamberg 29 km / Ebelsbach 7, 1km“ folgend biegen wir an der Brücke rechts ab Richtung „Sand a. Main 2,7 km“ das wir über die Ampelkreuzung und die Mainbrücke erreichen. In Sand a. Main (Einkehrmöglichkeiten) biegen wir gleich am Orteingang rechts ab und folgen der Beschilderung „Ortsmitte“. An der Trafostation biegen wir rechts ab auf den Radweg und folgen der Beschilderung „Knetzgau“ (Einkehrmöglichkeiten), wo wir nach dem „Life Natur Projekt“ die Staustufe Knetzgau erreichen und diese überqueren (das Fahrrad ist die Treppe hinauf und wieder hinab zu tragen). Nach Verlassen der Stau- und Schleusenanlage biegen wir nach 1,4 km links ab und folgen der Beschilderung „Radweg Haßfurt“. Nach 1 km erreichen wir das „Life Nature Projekt“ mit dem Aussichtsturm. Nach 1,5 km am Flugplatz vorbei erreichen wir über die Flugplatzstraße, vorbei an den Sportplätzen des TV Haßfurt, die Straße „Am Ziegelbrunn“. Hier biegen wir links ab, erreichen nach 600 m die Stadtmitte und von da aus den Ausgangspunkt Parkplatz „Gries“.

Tour 5 21,2 km



Der Geist des Barock

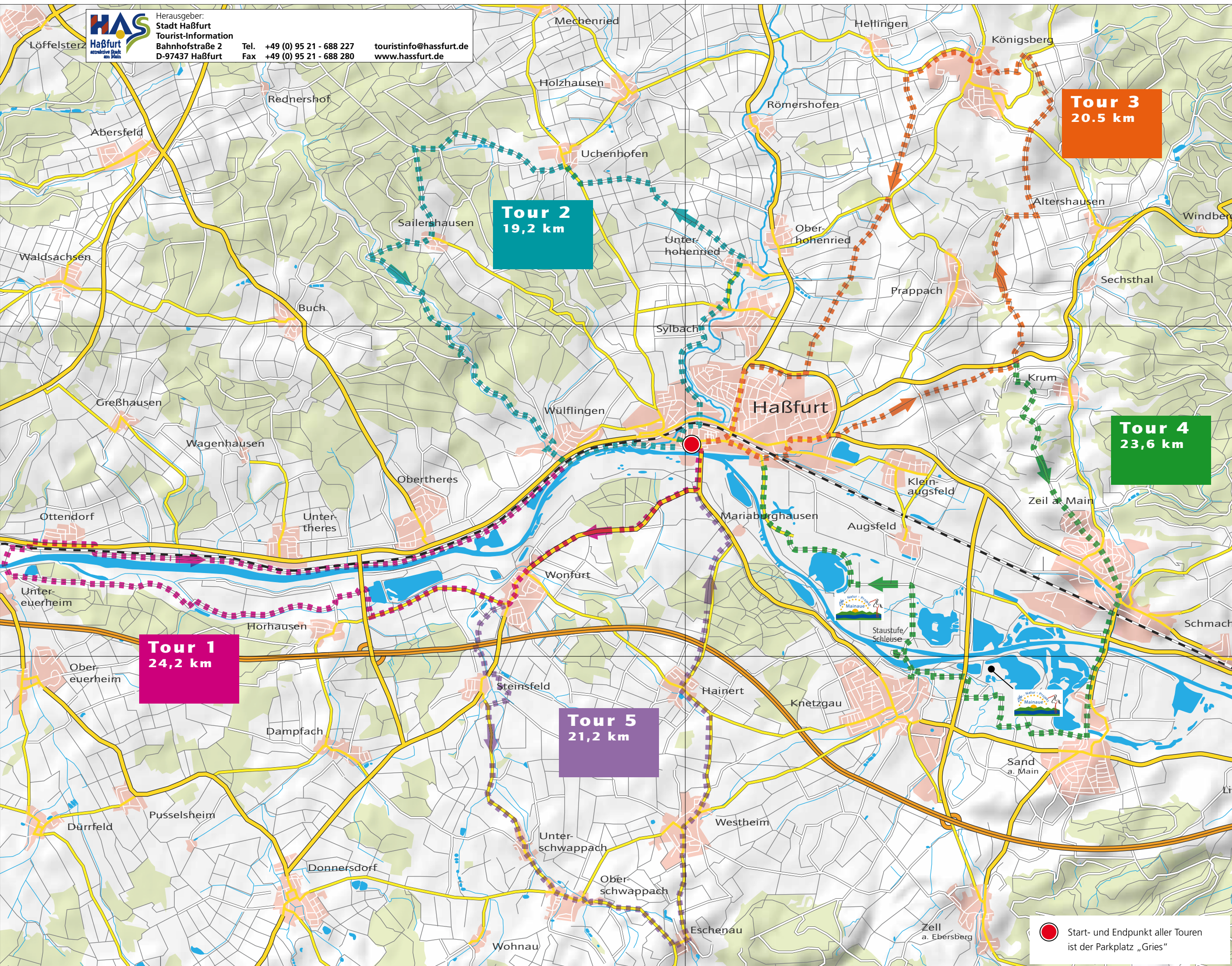
Haßfurt - Wonfurt - Steinsfeld - Unterschwappach - Oberschwappach - Eschenau - Westheim - Hainert - Mariaburghausen - Haßfurt

Vom Parkplatz „Gries“ fahren wir Richtung Osten hoch zur Mainbrücke, überqueren den Main und folgen unmittelbar nach der Brücke der Beschilderung „Rad- u. Fußweg Wonfurt-Knetzgau“. Wir fahren unterhalb der Flutbrücke hoch zur Abzweigung (rechts weg) Richtung Wonfurt (3,5 km). Gleich am Orteingang von Wonfurt (Einkehrmöglichkeiten) verlassen wir für eine kurze Strecke den Radweg und folgen der Hauptstraße etwa 800 m entlang bis zur Abzweigung „Horhausen“. Hier biegen wir rechts ab und unmittelbar nach dem Friedhof links in die Siedlungstraße „Zur Rabenmühle“. Auf dieser Straße bleiben wir, um auf dem geschotterten Weg bis zu dem Brückchen unterhalb der Autobahn zu gelangen. Nach dem Überqueren des Brückchens biegen wir links ab und folgen dem Weg entlang des Bachs. Geradeaus weiter, nicht rechts der Beschilderung Radweg folgen!

Wir überqueren die Staatsstraße am Orteingang von Steinsfeld und steuern an den Sportplätzen vorbei auf geteertem Weg auf das Feuerwehrgerätehaus zu, wo wir links auf die Kreisstraße Richtung Unterschwappach abbiegen (hier kein Radweg, aber wenig Straßenverkehr). Durch Unterschwappach hindurch gelangen wir nach Oberschwappach (Barockschloss), wo wir links Richtung Westheim abbiegen. Kurz vor dem Ortsausgang biegen wir rechts ab in Richtung Eschenau (Einkehrmöglichkeit), wo wir der Beschilderung Richtung Westheim und Hainert folgen (Beschilderung „Haßfurt 6,3 km, Hainert 2,1 km“). In der Ortsmitte von Hainert biegen wir rechts ab und erreichen nach 4,2 km über Mariaburghausen (ehemalige Zisterzienserinnenklosteranlage) den Ausgangspunkt Haßfurt Parkplatz „Gries“.

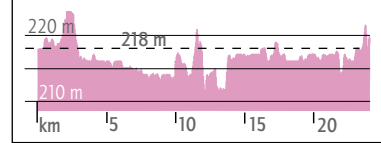


Herausgeber:
Stadt Haßfurt
 Tourist-Information
 Bahnhofstraße 2
 D-97437 Haßfurt
 Tel. +49 (0) 95 21 - 688 227
 Fax +49 (0) 95 21 - 688 280
 touristinfo@hassfurt.de
 www.hassfurt.de



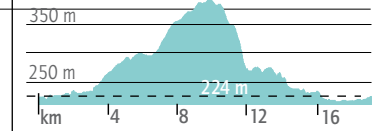
Tour 1
 Auen- und Flusslandschaft, minimale Steigung, ca. 20 m Höhendifferenz

Radtour entlang der Flussaue südlich des Mains bis Untereuerheim, dann am Flussufer zurück nach Haßfurt



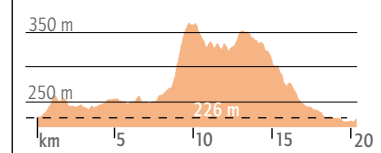
Tour 2
 Romantische Täler, schöne Ausblicke, ca. 150 m Höhendifferenz

Von Haßfurt über Sylbach zum schönen Rundumblick, dann nach Sailerhausen und über das romantische Wässernachtal zurück



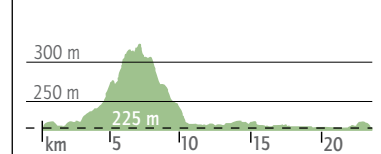
Tour 3
 Weite Ausblicke, romantischer Burgenblick, ca. 130 m Höhendifferenz

Auf dem Höhenrücken ins romantische Königberg i. Bay., dann zurück durch die Kulturlandschaft



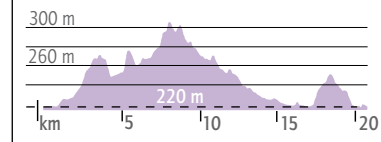
Tour 4
 Maintal und Weinberge, einmaliger Aufstieg, ca. 100 m Höhendifferenz

Kurzer Aufstieg auf die Höhe, dann hinunter nach Zeil und entlang des Naturschutzgebietes Mainau zurück



Tour 5
 Leichte Steigungen, ca. 80 m Höhendifferenz

Abwechslungsreiche Tour durch die hügelige Flur mit Schloss Oberschwappach (Museum)



Start- und Endpunkt aller Touren ist der Parkplatz „Gries“